

mgr Rafał Marcin Koziet






na podstawie art. 5 pkt 2 ustawy z dnia 27 marca 2003r.
o planowaniu i zagospodarowaniu przestrzennym

PROJEKT
FOWATE 1816 STALOWOWOLSKI
Gmina: 181805_4 Zaklików - miasto
Udział w: 181805_4_0001 Zaklików
Inicjator: Województwo, 2000/21
Skala: 1:2000
Wzrostek: GM IX.1 6642.1257.2022

WYNIKI ANALIZY - CZĘŚĆ GRAFICZNA

Wyniki analizy przeprowadzonej na podstawie rozporządzenie
Ministra Infrastruktury z dnia 26 sierpnia 2003r. w sprawie ustalenia
wymagań dotyczących nowej zabudowy i zagospodarowania terenu
w przypadku braku planu miejscowego (Dz.U.Nr 164 poz. 1588 wraz
ze zm.)

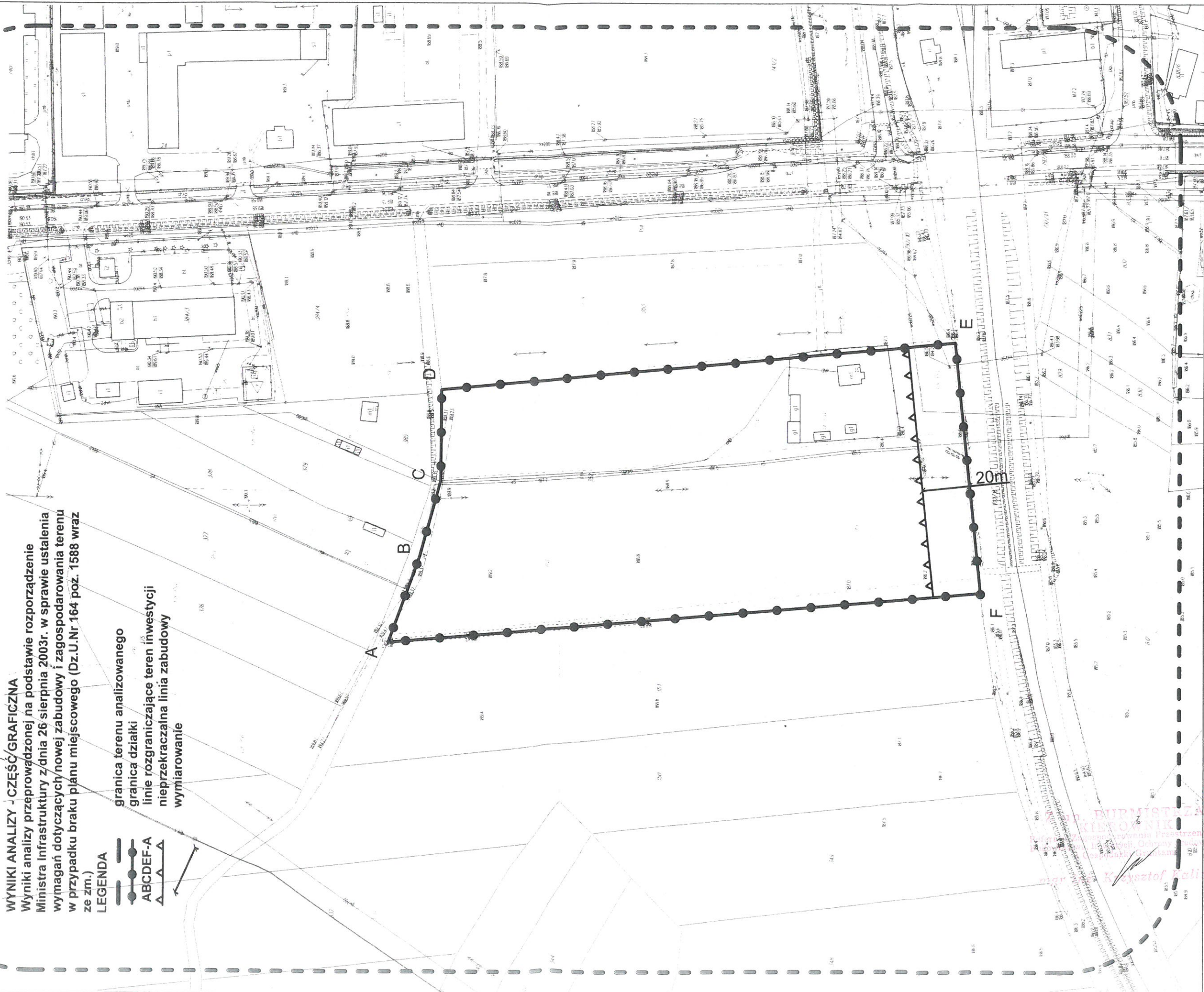
LEGENDA

-  granica terenu analizowanego
-  granicą działki
-  linie rozgraniczające teren inwestycji
-  nieprzekraczalna linia zabudowy
-  wymiarowanie

ABCDEF-A

A

A



mgr inż. Krzysztof Kalina
BURMISTRZA
KILBOWNIK
Urząd Gminy i Miasta
Kilbownik, Gmina
Kilbownik, powiat
Kielce, woj. świętokrzyski