

UCHWAŁA Nr XXXVII/221/2013

RADY GMINY ZAKLIKÓW

z dnia 17 maja 2013 roku

w sprawie wyrażenia zgody na odstąpienie od obowiązku przetargowego trybu zawarcia umowy dzierżawy nieruchomości gruntowej na okres 15 lat.

Na podstawie art. 18 ust. 2 pkt.9 lit. a ustawy z dnia 8 marca 1990 r. o samorządzie gminnym (Dz. U. z 2001 r. Nr 142, poz. 1591 ze zm.), oraz art. 37 ust. 4 ustawy z dnia 21 sierpnia 1997 r. o gospodarce nieruchomościami (Dz. U. z 2010 r. Nr 102, poz. 651 ze zm.)

Rada Gminy Zaklików uchwała co następuje:

§ 1.

Wyraża się zgodę na odstąpienie od obowiązku przetargowego trybu zawarcia umowy dzierżawy części nieruchomości stanowiącej własność Gminy ZAKLIKÓW, położonej w Zaklikowie oznaczonej w ewidencji gruntów nr 3223, dla której Sąd Rejonowy w Stalowej Woli- X Zamiejscowy Wydział Ksiąg Wieczystych w Nisku prowadzi księgę wieczystą nr KW TB1S/00014221/6 – tj. części o pow. 0,14 ha, zaznaczonej na załączniku graficznym do niniejszej uchwały, która zostanie wydzierżawiona w celu urządzenia Punktu Selektywnej Zbiórki Odpadów Komunalnych w ramach projektu „Budowa Sieci Punktów Selektywnej Zbiórki Odpadów Komunalnych (PSZOK) wraz z Regionalnym Centrum Edukacji Ekologicznej w Stalowej Woli”.

§ 2.

Wyraża się zgodę na wydzierżawienie na okres 15 lat nieruchomości gruntowej opisanej w §1.

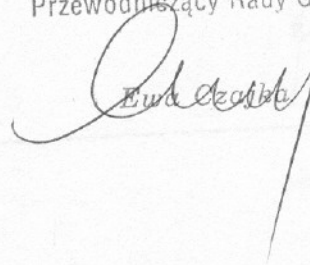
§ 3.

Wykonanie uchwały powierza się Wójtowi Gminy Zaklików

§ 4.

Uchwała wchodzi w życie z dniem podjęcia.

Przewodniczący Rady Gminy


Ewa Czajka

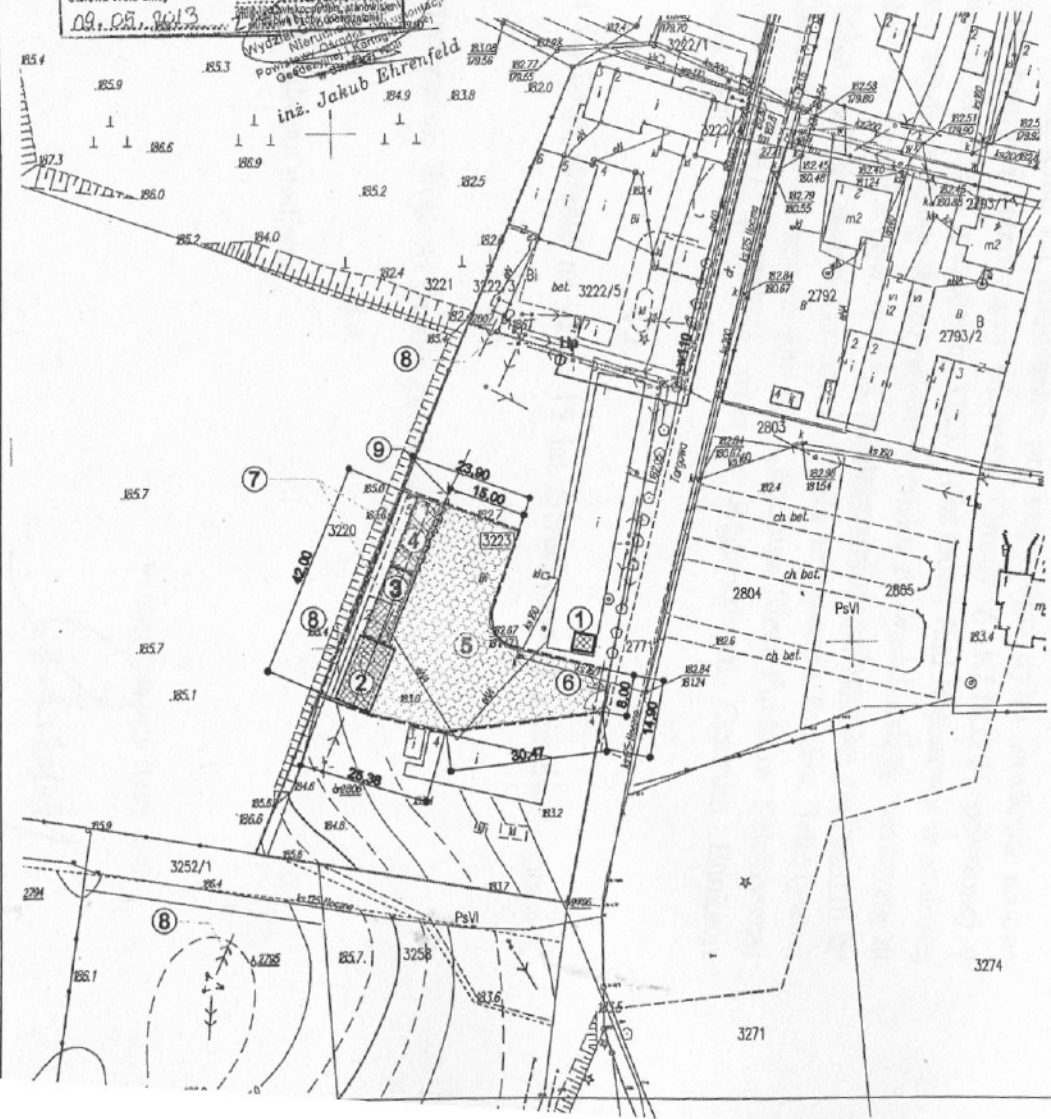
STAROSTWO POWIATOWE
w Stalowej Woli
ul. Podleśna 15
37-450 Stalowa Wola
- 2 -

STAROSTA STALOWOWOLSKI
Powiatowy Ośrodek Dokumentacji
Geodezyjnej i Kartograficznej w Stalowej Woli
Poświadczam się zgodność niniejszej
mapy z oryginałem przyjętym do
państwowego zasobu geodezyjnego
i kartograficznego w dniu 09.05.2013
i zaewidencjonowania pba nr 51357/2013
Niniejsza mapa nie może
służyć do celów projektowych
Stalowa Wola dnia
09.05.2013



KOPIA
z mapy syt. wys.
w Zaklikowie
SKALA 1:1000
sekcja 7.14.1.30.24.4

KONCEPCJA PLANOWANEJ BUDOWY PUNKTU SELEKTYWNEJ ZBIÓRKI ODPADÓW KOMUNALNYCH W ZAKLIKOWIE

adres inwestycji: SKALA 1: 1000
Zaklików
dz.nr 3223



LEGENDA:

-  zakres działki używanej dla funkcji PSZOK
- ① lokalizacja pomieszczenia biurowego w istniejącym budynku administracyjno-socjalnym
- ② wiatła duża na odpady - nr 2, powierzchnia zabudowy- ok. 76 m²
- ③ wiatła mała na odpady - nr 1, powierzchnia zabudowy ok. 60 m²
- ④ wiatła zamykana przeznaczona do czasowego magazynowania odpadów niebezpiecznych i odpadów ZSEE, powierzchnia zabudowy ok. 60 m²
- ⑤ projektowany plac utwardzony paw. ok. 1032 m²
-  Hp projektowana sieć instalacji p-pot + hydrant
- ⑥ istniejąca brama wjazdowa dwuskrzydłowa
- ⑦ istniejący budynek magazynowy i wiatły stalowe do wyburzenia
- ⑧ istniejąca linia napowietrzna sn - projektowana do przeniesienia wg. osobnego opracowania
- ⑧ istniejące słupy oświetleniowe placu- do przeniesienia

zamawiający: Miejski Zakład Komunalny -Sp.z o.o. 37-450 Stalowa Wola, ul. Komunalna 1		nr zleceń:	
obiekt: budowa Gminnego Punktu Selektywnej Zbiórki Odpadów Komunalnych na terenie działki nr 3223 w Zaklikowie		stadium koncepcji	
tytuł rysunku: KONCEPCJA ZAGOSPODAROWANIA DZIAŁKI		branża: architekt	
projektant	imię i nazwisko	data	podpis
		04.2013	
		Skala: 1:100	
		Nr rys.	

Handwritten signature